






TUMAČ PLANSKOG ZNAKOVLJA

[OB-1-1] Obuhvat prostornog plana












[OB-1-1-4001] Obuhvat prostornog plana

[IS-3-1] Nafta i plin

 [IS-3-1-1301] Plinovod državnog značaja uključivo terminal, prihvatno-otpremna i/ili mjerno-regulacijska (redukcijska) stanica tehnološki povezana s tim cjevovodom	 [IS-3-1-4303] Plinovod s pripadajućim građevinama i uređajima	 [IS-3-1-4304] Plinovod s pripadajućim građevinama i uređajima - planirano
---	---	---

[IS-3-2] Elektroenergetika

 400 [IS-3-2-1002] (400) Dalekovod 400 kV s pripadajućim građevinama i uređajima - planirano	 35 kV [IS-3-2-2003] (35 kV) Dalekovod 35 kV s pripadajućim građevinama i uređajima	 [IS-3-2-4008] Vod srednjenaponske mreže s pripadajućim građevinama i uređajima (10(20) kV) - planirano
 110 kV [IS-3-2-2001] (110 kV) Dalekovod 110 kV s pripadajućim građevinama i uređajima	 35 kV [IS-3-2-2004] (35 kV) Dalekovod 35 kV s pripadajućim građevinama i uređajima - planirano	 [IS-3-2-4013] (TS) Transformatorsko i/ili rasklopno postrojenje
 110 kV [IS-3-2-2002] (110 kV) Dalekovod 110 kV s pripadajućim građevinama i uređajima - planirano	 [IS-3-2-4007] Vod srednjenaponske mreže s pripadajućim građevinama i uređajima (10(20) kV)	 [IS-3-2-4014] (TS) Transformatorsko i/ili rasklopno postrojenje - planirano

Naziv prostornog plana:

Generalni urbanistički plan grada Virovitice

Naziv kartografskog prikaza prostornog plana:

2.3. Energetski sustav

Mjerilo prikaza:

1:10000

Vrsta postupka:

Postupak izrade i donošenja izmjene i dopune prostornog plana – VI. izmjene i dopune

Faza izrade plana:

Prostorni plan

Oznaka revizije plana:

HR-ISPU-GUP1-04910-R07

Odluka o izradi prostornog plana:

Odluka o izradi izmjene i dopune Generalnog urbanističkog plana grada Virovitice (Službeni vjesnik Grada Virovitice broj 4)

Javna rasprava:

Javna rasprava provođena je od 17.03.2025. do zaključno s danom 24.03.2025.

Odluka o donošenju prostornog plana:

Odluka o donošenju VI. izmjene i dopune Generalnog urbanističkog plana grada Virovitice
Službeni vjesnik Grada Virovitice broj 03/25

Nositelj izrade prostornog plana:

Virovitičko-podravska županija, Grad Virovitica
Upravni odjel za prostorno uređenje, gradnju i
imovinsko – pravne poslove, Odsjek za prostorno
uređenje i gradnju

Odgovorna osoba nositelja izrade:

PROČELNIK
Marko Viljevac mag.iur.

Tijelo koje donosi prostorni plan:

Virovitičko-podravska županija, Grad Virovitica
Gradsko vijeće

Predsjednik tijela koje donosi prostorni plan:

PREDSJEDNICA GRADSKOG VIJEĆA
Ivančica Fett Škvarić prof.

Stručni izrađivač prostornog plana:

ZONA KVADRAT d.o.o.
Veliko Polje, Prilaz zagrebačkoj cesti 5
OIB: 09633716860

Odgovorna osoba stručnog izrađivača:

DIREKTORICA
Željka Kajfeš dipl.ing.arh.

Odgovorni voditelj izrade:

Željka Kajfeš dipl.ing.arh.

Stručni tim:

Željka Kajfeš, dipl.ing.arh.
Ana Staničić, dipl.ing.arh.
Branka Mamula, dipl.ing.arh.

Mia Petrinčić, univ.bacc.prosp.arch.
Matija Slipac, mag. geogr.

Naziv prostornog plana:

Generalni urbanistički plan grada Virovitice

Naziv kartografskog prikaza prostornog plana:

2.3. Energetski sustav

Mjerilo prikaza:

1:10000

Vrsta postupka:

Postupak izrade i donošenja izmjene i dopune prostornog plana – VI. izmjene i dopune

Faza izrade plana:

Prostorni plan

Oznaka revizije plana:

HR-ISPU-GUP1-04910-R07

Prostor za digitalni potpis

Odgovorna osoba nositelja izrade:

PROČELNIK

Marko Viljevac mag.iur.

Odgovorna osoba stručnog izrađivača:

DIREKTORICA

Željka Kajfeš dipl.ing.arh.

Odgovorni voditelj izrade:

Željka Kajfeš dipl.ing.arh.

Predsjednik tijela koje donosi prostorni plan:

PREDSJEDNICA GRADSKOG VIJEĆA

Ivančica Fett Škvarić prof.